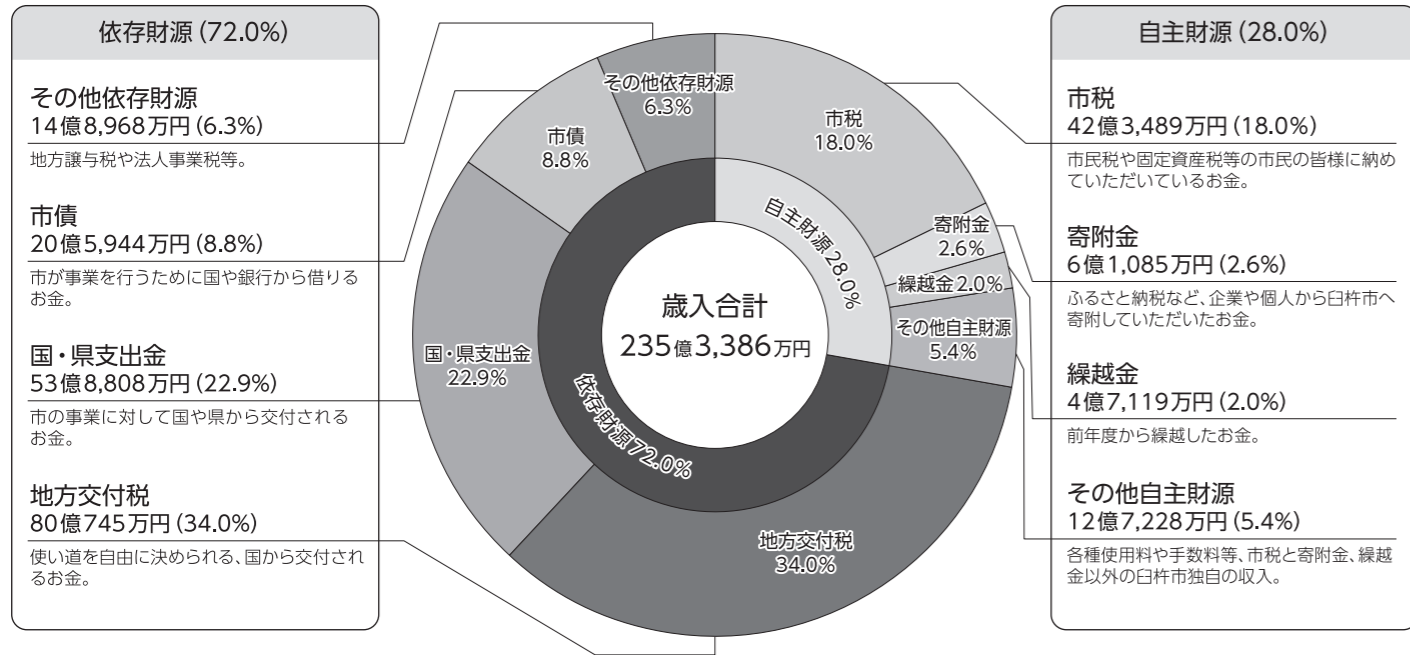
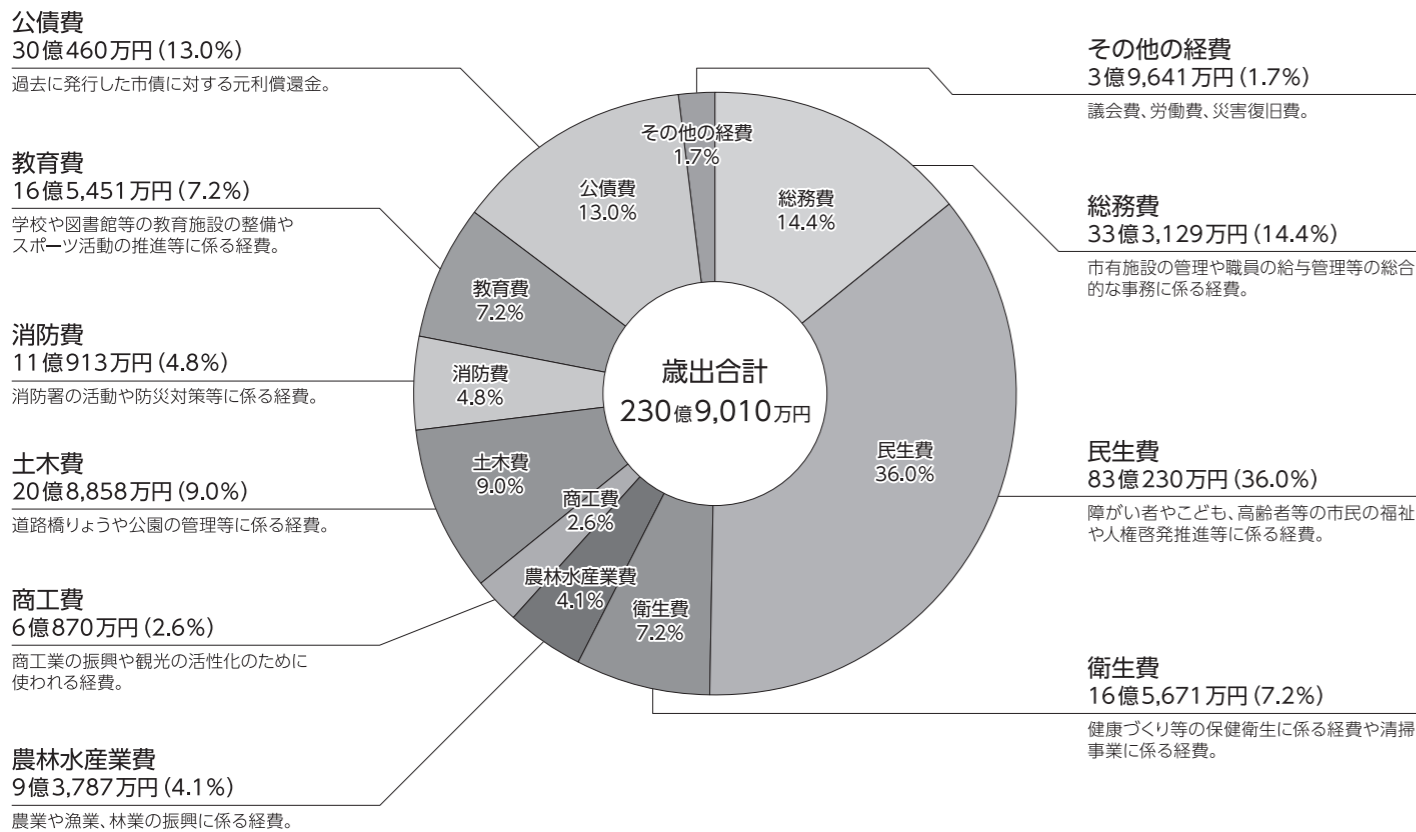


一般会計 歳入の内訳



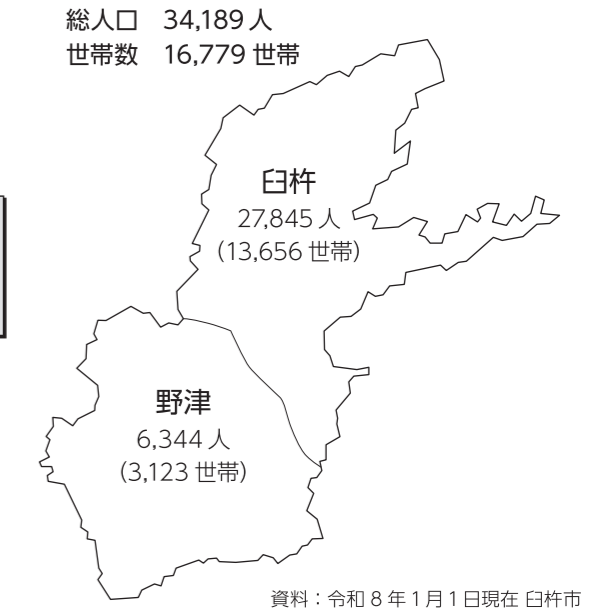
一般会計 歳出の内訳



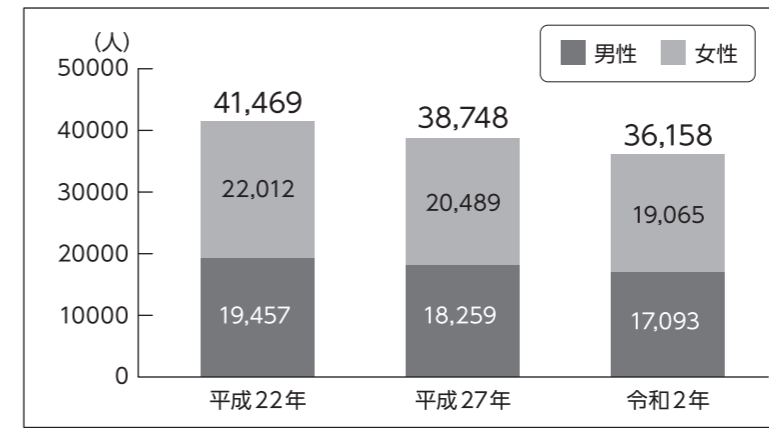
◆ 位置・面積



◆ 地域別人口と世帯数



◆ 人口の推移

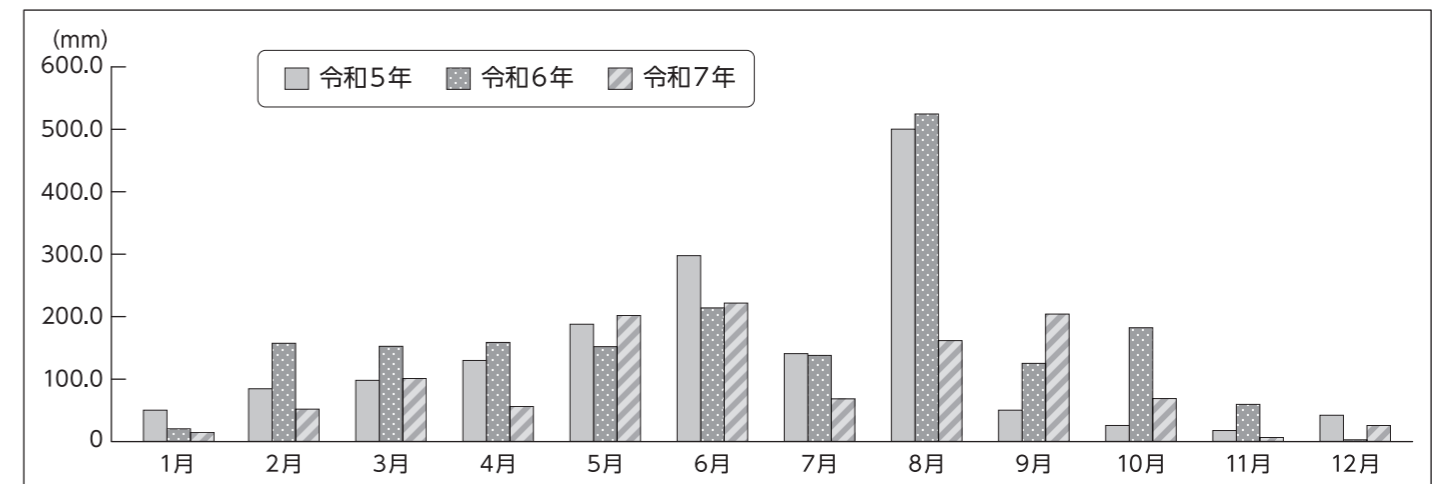


◆ 年代別人口とひとのうごき

15歳未満	3,053	令和8年1月1日現在
15～64歳	16,559	令和8年1月1日現在
65歳以上	14,577	令和8年1月1日現在
出生	125	令和7年1月1日～12月31日
死亡	673	令和7年1月1日～12月31日
転入	869	令和7年1月1日～12月31日
転出	1,030	令和7年1月1日～12月31日
人口密度	117.4	人/km <sup>2</sup>

資料：令和7年 臼杵市

◆ 降水量



## 事業所

事業所数 1,612件  
従業員数 14,373人  
(令和3年 経済センサス)

## 教育

認可保育所 1園  
利用児童数 23人  
認定こども園(公立) 1園  
利用児童数 53人  
認定こども園(私立) 9園  
利用児童数 818人  
(令和8年1月1日時点 子育て課)  
小学校数 13校  
小学校児童数 1,342人  
中学校数 5校  
中学校生徒数 826人  
(令和7年 学校基本調査)

## 医療衛生

医師数 68人  
歯科医師数 23人  
薬剤師数 61人  
看護師数 366人  
病院数 4施設  
病院病床数 490床  
診療所数 32施設  
診療所病床数(一般) 116床  
歯科診療所数 16施設  
(令和6年度 保健所報)

## 高齢者施設

介護老人福祉施設(特別養護老人ホーム) 3か所  
介護老人保健施設 3か所  
介護医療院 1か所  
グループホーム 6か所  
サービス付き高齢者向け住宅 3か所  
有料老人ホーム 13か所  
養護老人ホーム 1か所  
(令和8年3月時点 白杵市)

## 林業

林野面積 20,586  
林野率 70.69%  
(令和6年版 大分県統計年鑑)

## 工業

事業所数 65事業所  
従業員数 2,465人  
製造品出荷額等 7,253,418万円  
(令和2年 工業統計調査)

## 水道・下水道

水道普及率 92.72%  
(上水・簡易・飲料水供給)  
下水道処理人口普及率 75.13%  
(公共・特環・集排・合併槽)  
(令和6年度 白杵市)

## 文化財

国指定 12件  
国登録 17件  
県指定 41件  
市指定 161件  
(令和8年3月時点 白杵市)

## 商業

商店数(卸・小売のみ) 346件  
従業員数 2,106人  
年間商品販売額 4,868,100万円  
(令和3年 経済センサス)

## 農業

総農家数 1,507戸  
販売農家数 782戸  
自給的農家数 725戸  
経営耕地面積 1,226ha  
(令和2年 農林業センサス)

### ◆白杵市国指定文化財一覧(12件)

資料：令和7年 白杵市

カテゴリ	名称	住所
美術工芸品(国宝)	白杵磨崖仏	白杵市大字深田、白杵市大字中尾
建造物	宝篋印塔	白杵市大字深田
建造物	五輪塔	白杵市大字中尾
建造物	九重塔	白杵市野津町大字王子
建造物	五輪塔	白杵市野津町大字八里合
建造物	虹潤橋 附 石碑一基	白杵市野津町大字西畑/豊後大野市三重町大字菅生
美術工芸品	石甲	白杵市大字稲田
史跡(特別史跡)	白杵磨崖仏 附 日吉塔、嘉應二年在銘五輪塔及び承安二年在銘五輪塔	白杵市大字深田、白杵市大字中尾、白杵市大字前田
史跡	下山古墳	白杵市大字諏訪
史跡	下藤キリシタン墓地	白杵市野津町大字原
史跡	白杵城跡	白杵市大字白杵
天然記念物	風連洞窟	白杵市野津町大字泊

### ◆産業別事業所数・従業員数

資料：令和3年 経済センサス

産業	事業所数	従業員数(人)
農林漁業	33	269
鉱業、採石業、砂利採取業	1	4
建設業	140	944
製造業	138	2,782
電気、ガス、熱供給、水道業	6	43
情報通信業	5	42
運輸業、郵便業	34	597
卸売業、小売業	400	2,510
金融業、保険業	23	194
不動産業、物品賃貸業	52	154
学術研究、専門・技術サービス業	59	330
宿泊業、飲食サービス業	176	897
生活関連サービス業、娯楽業	143	425
教育、学習支援業	57	846
医療、福祉	156	2,898
複合サービス事業	22	154
その他サービス業	145	790
公務	22	494
合計	1,612	14,373

### ◆教育 児童・生徒数の推移

(各年5月1日時点 白杵市)

年次	小学校			中学校		
	総数	男性	女性	総数	男性	女性
令和3年	1,646	867	779	896	466	430
令和4年	1,568	820	748	860	435	425
令和5年	1,495	769	726	889	454	435
令和6年	1,435	749	686	830	419	411
令和7年	1,342	699	643	826	428	398

### ◆農業作物別経営体数

資料：令和2年 農林業センサス

農業作物名	経営体数
稲作	337
麦・穀物・いも類・豆類	34
工芸農作物	21
野菜(路地、施設)	98
果樹	65
花き、花木、その他	13

### ◆ピーマン及び甘藷、かぼす生産量(t)

年度	ピーマン	甘藷	かぼす
令和2年	2,251	1,556	754
令和3年	2,523	1,593	685
令和4年	2,306	2,052	367
令和5年	2,296	2,256	708
令和6年	1,628	2,356	278

資料：令和6年 JAおおいた南部エリア 営農経済センター 各生産部会

### ◆漁業就労者数・経営体数

資料：令和5年 漁業センサス

年度	従業員数(人)	経営体数
平成25年	256	141
平成30年	222	113
令和5年	134	87

### ◆衛生 ごみ処理状況(t)

資料：令和6年度 白杵市

年度	年間総処理量	資源化量	資源化率(%)
令和2年度	12,208	1,592	13.0
令和3年度	11,870	1,470	12.4
令和4年度	11,737	1,424	12.1
令和5年度	10,898	1,261	11.6
令和6年度	10,149	1,175	11.6

### ◆主業・準主業・副業的農家数(戸)

資料：令和2年 農林業センサス

年度	主業農家	準主業農家	副業的農家	合計
平成22年	206	237	857	1,300
平成27年	184	112	754	1,050
令和2年	133	58	610	801

### ◆経営耕地の状況

資料：令和2年 農林業センサス

年次	経営耕地面積(ha)				水田率(%)
	総数	田	畑	樹園地	
平成22年	1,660	925	579	156	55.7
平成27年	1,360	737	452	171	54.2
令和2年	1,226	695	431	101	56.7